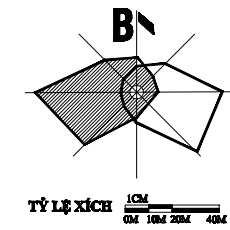


XÃ KHÁNH HƯNG - TỈNH TÂY NINH
QUY HOẠCH TỔNG MẶT BẰNG ĐIỂM DÂN CƯ THÁI HÒA
BẢN ĐỒ QUY HOẠCH HỆ THỐNG CẤP NƯỚC

HƯỚNG BẮC



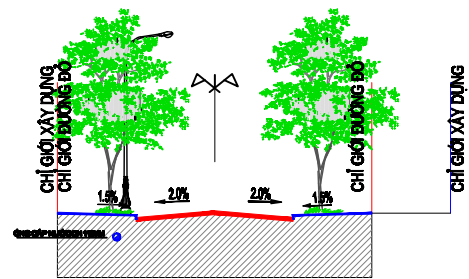
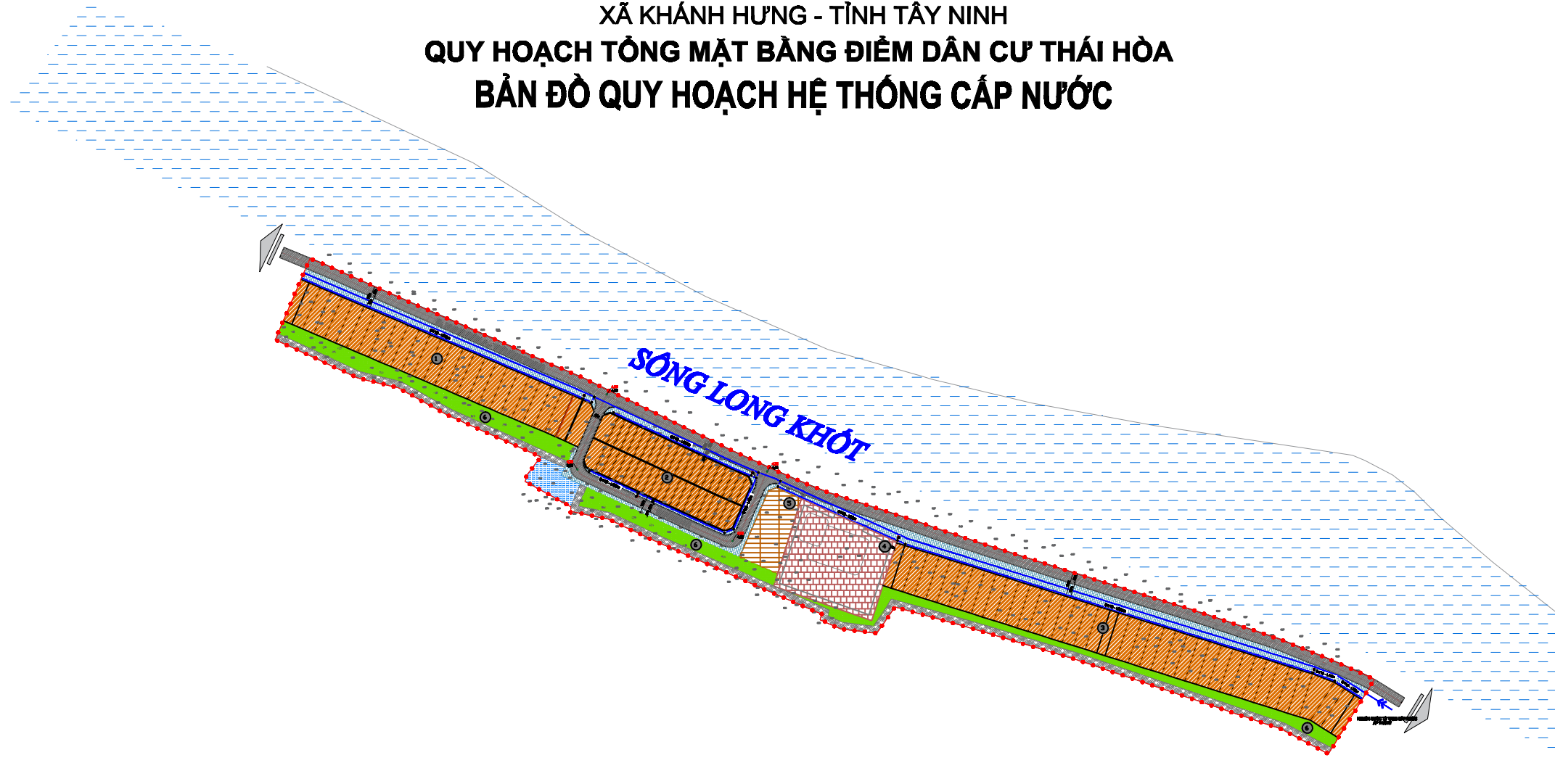
KÝ HIỆU SỬ DỤNG ĐẤT

- ĐẤT Ở
- ĐẤT CÂY XANH CÔNG CỘNG
- ĐẤT KÈ - MÀU TÁLUY
- ĐẤT TRƯỜNG TH - THCS THÁI TRỊ
- ĐẤT SÔNG NGÒI, KINH MẠCH, MẶT NƯỚC CHUYÊN DỤNG.
- ĐẤT HỒ SINH THÁI
- RANH QUY HOẠCH
- TỈM ĐƯỜNG

ĐƠN CHỮ VÀ KÝ HIỆU THUỘC HIỆN THEO THÔNG TƯ 16/2008/TT-BXD

CHỦ THÍCH

- 1 NHÓM NHÀ Ở LIÊN KÈ 1
- 2 NHÓM NHÀ Ở LIÊN KÈ 2
- 3 NHÓM NHÀ Ở LIÊN KÈ 3
- 4 TRƯỜNG HỌC
- 5 TRỤ SỞ
- 6 CÔNG VIÊN



MẶT CẮT MINH HỌA ĐƯỜNG ỐNG CẤP NƯỚC

BẢNG THÔNG KÊ KHỐI LƯỢNG			
STT	HẠNG MỤC	ĐƠN VỊ	KHỐI LƯỢNG
2	ỐNG CẤP NƯỚC HDPE D110	M	865
3	TRỤ CỨU HÓA	CÁI	6

THUYẾT MINH TÓM TẮT:

- 1. NGUỒN CẤP:**
 - NGUỒN CẤP NƯỚC LẤY TỪ TRẠM CẤP NƯỚC THÁI HÒA ÁP THÁI KỶ VỚI CÔNG SUẤT 480M³/NGÀY.ĐÊM. ĐƯỜNG ỐNG HIỆN HỮU DỌC TUYẾN ĐƯỜNG BỜ BẮC SÔNG LONG KHỚT.
- 2. MẠNG LƯỚI CẤP NƯỚC:**
 - LƯU LƯỢNG NƯỚC CẤP CHO TOÀN KHU QUY HOẠCH 52M³/NGÀY.ĐÊM.
 - SỬ DỤNG MẠNG LƯỚI CẤP NƯỚC ĐANG VÒNG, KẾT HỢP VỚI TUYẾN ỐNG NHÁNH CẤP NƯỚC VÀO CÁC BIỆM DUNG NƯỚC.
 - CÁC TUYẾN ỐNG ĐƯỢC BỊ NGẦM, DỌC THEO CÁC VÍA HÈ VỚI DẪN CẤP NƯỚC ĐẾN CÁC CÔNG TRÌNH.
 - CÁC VAN XÁ KHÍ ĐƯỢC BỐ TRÍ SAU ĐỒNG HỒ, VỊ TRÍ CAO CỦA MẠNG LƯỚI.
 - CÁC VAN XÁ CẦN ĐƯỢC ĐẶT Ở NHỮNG VỊ TRÍ THẤP, GẦN HỒ GA ĐỂ THUẬN TIỆN CHO CÔNG TÁC XÚC RỬA ĐƯỜNG ỐNG.
 - KHOẢNG CÁCH CÁC TRỤ CỨU HÓA TỐI ĐA LÀ 180M.ĐẶT TRÊN CÁC TUYẾN ỐNG MẠNG VÒNG ƯU TIÊN ĐẶT Ở NHỮNG VỊ TRÍ NGẢ BA, NGẢ TỪ ĐƯỜNG.

BẢNG NHU CẦU CẤP NƯỚC				
Stt	Hạng mục	Tiêu chuẩn	Quy mô	Lưu lượng (m ³ /ngày)
1	Nhu cầu nước sinh hoạt	60	Lit/người/ngày	450 Người 27.00
2	Nước phục vụ cho công trình công cộng	15	%	Tính 15% nước sinh hoạt 4.05
3	Tưới cây, rửa đường	8	%	Tính 15% nước sinh hoạt 2.16
Nhu cầu dùng nước có ích				33.21
Dự phòng phát triển 15%				4.98
Tổn thất 15%				4.98
Nhu cầu dùng nước q				43.17
Q _{max} = kngày.q				Kng=1,2 51.81

KÝ HIỆU

- RANH GIỚI LẬP QUY HOẠCH
- ỐNG CẤP NƯỚC HỒN HỘ HỆ THỐNG HỒN GỒN
- ỐNG CẤP NƯỚC THIẾT KẾ
- TRỤ CỨU HÓA
- Ø60 - L111m
- KÍCH THƯỚC - CHIỀU DÀI

CƠ QUAN PHÊ DUYỆT ỦY BAN NHÂN DÂN XÃ KHÁNH HƯNG			
CƠ QUAN THẨM ĐỊNH PHÒNG KINH TẾ XÃ KHÁNH HƯNG			
CƠ QUAN TỔ CHỨC LẬP QUY HOẠCH ỦY BAN NHÂN DÂN XÃ KHÁNH HƯNG			
CÔNG TRÌNH - BIÊN BẢN XÃ KHÁNH HƯNG - TỈNH TÂY NINH QUY HOẠCH TỔNG MẶT BẰNG ĐIỂM DÂN CƯ THÁI HÒA			
TÊN BẢN VẼ: BẢN ĐỒ QUY HOẠCH HỆ THỐNG CẤP NƯỚC			
BẢN VẼ: QH-05	QH-P: 1 XAO	TỶ LỆ: 1/200	NGÀY: .../.../2008
THIẾT KẾ	KS. NGUYỄN LÊ QUỐC ĐỒNG		
CHỖ TRỊ	THS.KS. PHẠM MINH CHÁU		
CHỦ NHIỆM	KTS. ĐƯƠNG ĐÌNH KHÁNH		
CL. KỸ THUẬT	THS. KTS. HUỖNH NGUYỄN TỬ NHÌ		
GIÁM ĐỌC:			
LÊ TÊN ĐỒNG			
CÔNG TY CỔ PHẦN TƯ VẤN VÀ ĐẦU TƯ VIỆT TRÌ TRỤ SỞ: 100/10 ĐƯỜNG SỐ 10, PHƯỜNG SÓC HƯƠNG, QUẬN SÓC HƯƠNG, TP. VIỆT TRÌ ĐƠN VỊ: 010/010/010			

Tên Công trình: Quy hoạch tổng mặt bằng điểm dân cư Thái Hòa
 Tên bản vẽ: Bản đồ quy hoạch hệ thống cấp nước_QH-05